



**ANEXO 1: ZONAS SEGURAS Y VÍAS DE EVACUACIÓN 2018**

El colegio dispone de **6 zonas de seguridad** con sus respectivas vías de evacuación dentro del establecimiento, las que se detallan a continuación:

**1. ZONA SEGURA 1 (ZS1): PATIO CENTRAL**

En esta área deben ubicarse las siguientes personas (alejados de los vidrios que pudieran caer de los pisos superiores en el sector de inspectoría):

- Los alumnos de 1° Básico a 4° Medio, es decir, todos los alumnos de los edificios Tongoy, San Nicolás L1 y L2.
- El personal auxiliar que circule cerca de ésta área
- Los alumnos que se encuentren en talleres de música y arte.

1.1 VÍAS DE EVACUACIÓN HACIA ZS1

<b>LUGAR (2 y 3° PISO)</b>	<b>VÍA</b>
EDIFICIO L1 (Segundo piso: 2° básicos Tercer piso: 4° y 5° básicos)	PASILLO HACIA ESCALERA ORIENTE
EDIFICIO L2 (Segundo piso: 3° básicos)	PASILLO HACIA ESCALERA PONIENTE Y SUR
EDIFICIO TONGOY	PASILLO HACIA ESCALERA LATERAL
EDIFICIO SAN NICOLÁS	PASILLO HACIA ESCALERA CENTRAL

Nota:

- En el primer piso los cursos 1° Básico A y B, Salas de Inglés I y II y Sala de Matemáticas pueden salir al mismo tiempo.

**2. ZONA SEGURA 2 (ZS2): PATIO DEL PIMIENTO**

En esta área deben ubicarse las siguientes personas:

- El parvulario: alumnos y personal que labora en el sector.
- Los trabajadores y alumnos que se encuentren en la casa de administración, primer y segundo piso, y el kiosko.
- Los auxiliares que se encuentren cerca de ésta zona.

2.1 VÍAS DE EVACUACIÓN DEL PARVULARIO HACIA ZS2:

- Directo por encontrarse al mismo nivel.



**ANEXO 1: ZONAS SEGURAS Y VÍAS DE EVACUACIÓN 2018**

**2.2 VÍAS DE EVACUACIÓN DE LA CASA ADMINISTRACIÓN HACIA ZS2:**

- El personal debe utilizar la escalera principal de madera fuera de Rectoría y escalera de concreto al costado de cocina.

<b>LUGAR</b>	<b>VÍA</b>
PARVULARIO	DIRECTO POR ENCONTRARSE AL MISMO NIVEL
CASA ADMINISTRACIÓN	ESCALERA PRINCIPAL DE MADERA FUERA DE RECTORÍA.

**3. ZONA SEGURA 3 (ZS 3): ANEXO DE COMEDOR**

En esta área deben ubicarse las siguientes personas:

- Trabajadores, alumnos y apoderados que se encuentren en la casa de administración, 1er piso.
- Trabajadores de la empresa externa (cocina).
- Trabajadores y alumnos que se encuentren en el comedor.

**3.1 VÍAS DE EVACUACIÓN HACIA ZS3:**

- Directo por encontrarse al mismo nivel (no deben ubicarse cerca de los ventanales).

**4. ZONA SEGURA 4 (ZS4): PATIO FUERA SALA PSICOPEDAGOGÍA**

En esta área deben ubicarse las siguientes personas:

- Personal y alumnos que se encuentren en la sala de Psicopedagogía.

**4.1 VÍAS DE EVACUACIÓN HACIA ZS4:**

- Directo por encontrarse al mismo nivel (se debe tener especial precaución con los vidrios en altura).

**5. ZONA SEGURA 5 (ZS5): PATIO DE JUEGOS DEL PARVULARIO**

En esta área deben ubicarse las siguientes personas:

- Niños que se encuentren en el Patio de Juegos junto con Educadoras y Asistentes
- Niños que se encuentren en baño del sector



**ANEXO 1: ZONAS SEGURAS Y VÍAS DE EVACUACIÓN 2018**

- Educadoras que se encuentren realizando una entrevista con apoderados

5.1 VÍAS DE EVACUACIÓN HACIA ZS5

- Directo por estar en el mismo nivel.

**6. ZONA SEGURA 6 (ZS6): ENTRADA PRINCIPAL COLEGIO**

En esta área deben ubicarse las siguientes personas:

- Alumnos que se encuentren en la entrada principal del colegio
- Apoderados que se encuentren en la Sala de espera y APA
- Porteros

**OTRAS INDICACIONES**

6.1. Luego de evaluar las condiciones de la emergencia, las personas ubicadas en una zona segura deben prestar atención a las indicaciones de los encargados de la emergencia antes de dirigirse a otra de las zonas seguras.

6.2 Los trabajadores y alumnos ubicados en portería deberán permanecer en el lugar y esperar las indicaciones de los encargados de la emergencia antes de dirigirse a otra de las zonas seguras.

**7. REGISTRO FOTOGRÁFICO ZONAS SEGURAS**

<p><b>ZONA SEGURA N°1</b></p>	<p><b>ZONA SEGURA N°2</b></p>
	
<p><b><u>PATIO CENTRAL</u></b></p>	<p><b><u>PATIO DEL PIMIENTO</u></b></p>
<p><b>ZONA SEGURA N°3</b></p>	<p><b>ZONA SEGURA N°4</b></p>
	
<p><b><u>ANEXO DE COMEDOR</u></b></p>	<p><b><u>FUERA SALA SICOPELAGOGÍA</u></b></p>
<p><b>ZONA SEGURA N°5</b></p>	<p><b>ZONA SEGURA N°6</b></p>
	
<p><b><u>PATIO DE JUEGOS (PARVULARIO)</u></b></p>	<p><b><u>ENTRADA PRINCIPAL COLEGIO</u></b></p>










# ST PAUL'S SCHOOL VIÑA DEL MAR

## ANEXO 1: ZONAS SEGURAS Y VÍAS DE EVACUACIÓN 2018

### NOMENCLATURA MAPA

COLOR	NOMBRE LUGAR
	ESCALERAS
	EDIFICIO L1
	EDIFICIO L2
	EDIFICIO TONGOY
	EDIFICIO SAN NICOLÁS